

**PLAN DE EMERGENCIA**

**"PLAN DE EMERGENCIA DE SEQUÍA PARA EL ABASTECIMIENTO EN ALTA DE MANCOMUNIDAD RIO TAJUÑA"**

**CONFEDERACIÓN  
HIDROGRÁFICA DEL TAJO**



**FECHA: NOVIEMBRE 2019**

**RESUMEN ACTUACIÓN:**

Elaboración de Plan de Emergencia de Sequia para el suministro de poblaciones de más de 20.000 habitantes, desde la Mancomunidad que suministra a 37 municipios, en cumplimiento de la Ley 10/2001, de 5 de Julio.

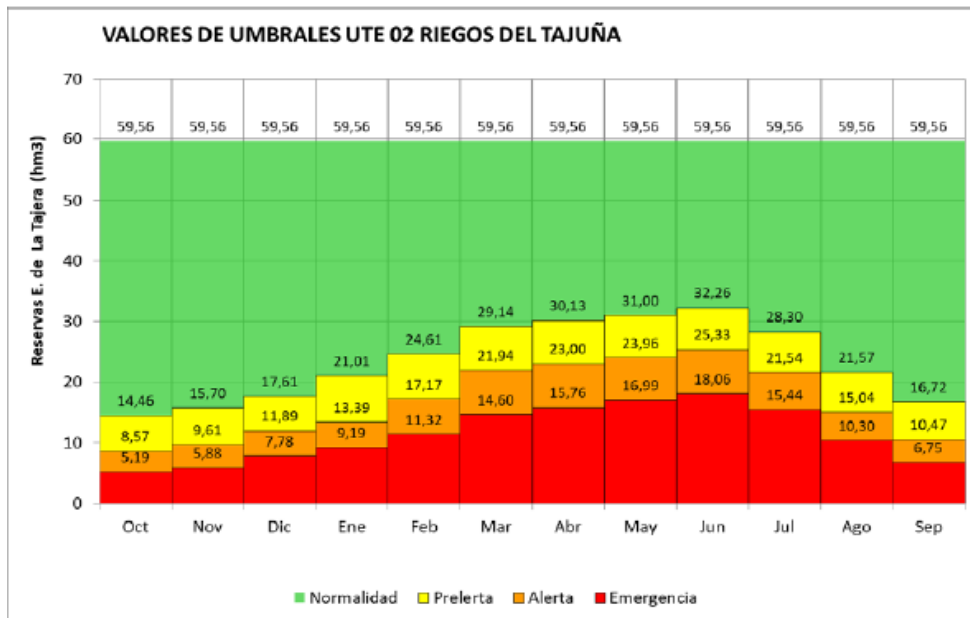


Figura 25.- Representación gráfica de Umbrales de escasez UTE 02 Tajuña.

**PLANES ESPECIALES**



## PLAN DE EMERGENCIA

# "PLAN DE EMERGENCIA DE SEQUÍA PARA EL ABASTECIMIENTO EN ALTA DE MANCOMUNIDAD VEGA DUERO"

CONFEDERACIÓN  
HIDROGRÁFICA DEL DUERO



FECHA: JULIO 2018

### RESUMEN ACTUACIÓN:

Elaboración de Plan de Emergencia de Sequia para el suministro de poblaciones de 21.000 habitantes desde la Mancomunidad que suministra a 25 municipios, en cumplimiento de la Ley 10/2001, de 5 de Julio.

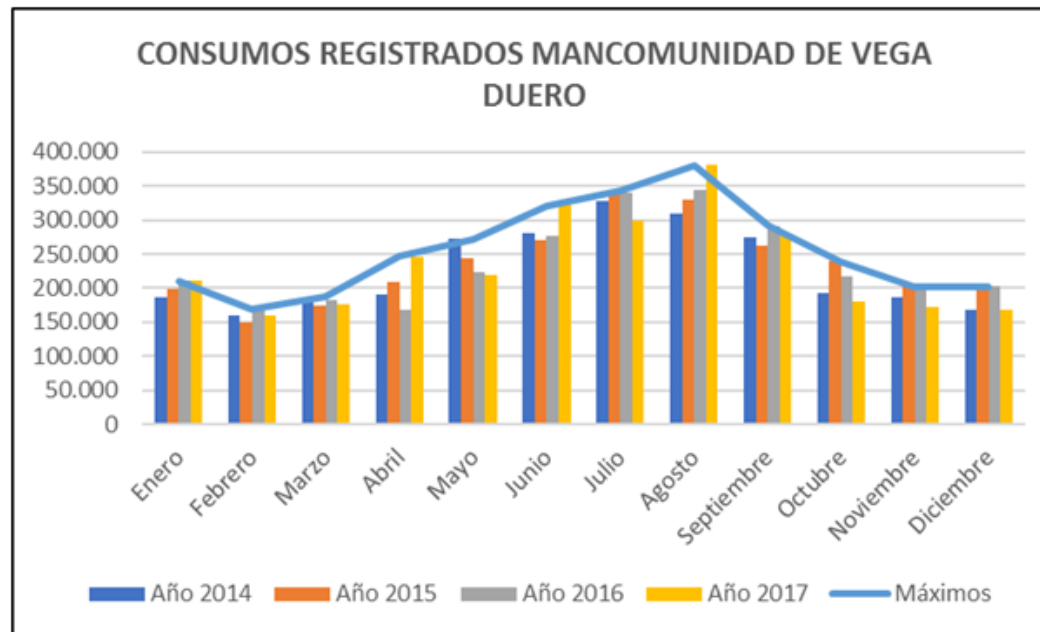


Figura 5.- Consumos anuales registrados en la Mancomunidad Vega Duero

## PLAN DE EMERGENCIA

# "PLAN DE EMERGENCIA DE SEQUÍA PARA EL ABASTECIMIENTO EN ALTA DE LA MANCOMUNIDAD ETAP BENAVENTE Y LOS VALLES"

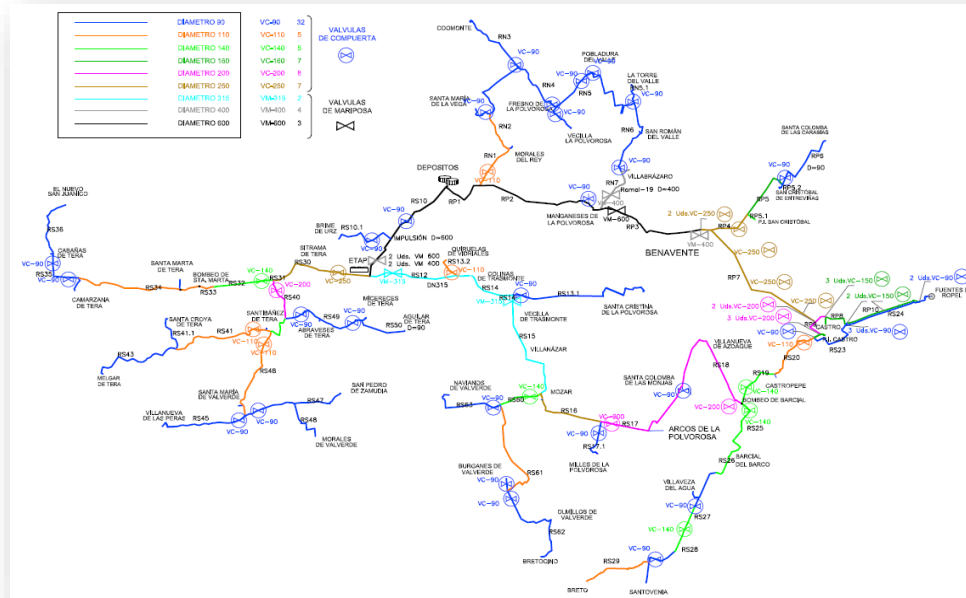
CONFEDERACIÓN  
HIDROGRÁFICA DEL DUERO



FECHA: MARZO 2019

### RESUMEN ACTUACIÓN:

Elaboración de Plan de Emergencia de Sequia para el suministro de poblaciones de más de 20.000 habitantes desde la Mancomunidad que suministra a 86 municipios, en cumplimiento de la Ley 10/2001, de 5 de Julio.



## PLAN DE EMERGENCIA

# "PLAN DE EMERGENCIA DE SEQUÍA PARA EL ABASTECIMIENTO DEL MUNICIPIO DE CAMARGO EN CANTABRIA"

CONFEDERACIÓN HIDROGRÁFICA DEL  
CANTÁBRICO



FECHA: ABRIL 2021

### RESUMEN ACTUACIÓN:

Elaboración de Plan de Emergencia de Sequia, para el suministro de poblaciones de más de 33.866 habitantes del municipio de Camargo que suministra a 8 localidades, en cumplimiento de la Ley 10/2001, de 5 de Julio.

AGUA REGISTRADA m <sup>3</sup>						
TRIMES TRES	AÑO 2016	AÑO 2017	AÑO 2018	AÑO 2019	AÑO 2020	MEDIA
PRIMERO	470.254	465.921	461.384	467.355	480.613	469.105
SEGUNDO	457.319	482.763	465.926	476.683	463.272	469.193
TERCERO	529.995	527.026	497.753	494.880	533.009	516.533
CUARTO	524.138	502.397	499.189	481.283	484.316	498.265
ANUAL	1.981.706	1.978.107	1.924.252	1.920.201	1.961.210	1.953.095

Tabla 11.- Tabla de agua registrada en la localidad de Camargo desde 2016 a 2020.

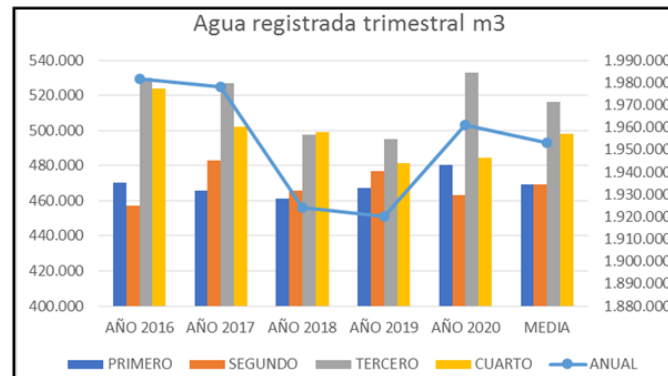


Imagen 7. Consumos anuales y trimestral registrados en la Ayuntamiento de Camargo.

## PLAN DE EMERGENCIA

# "PLAN DE EMERGENCIA DE SEQUÍA PARA EL MUNICIPIO DE ALHAMA DE MURCIA"

CONFEDERACIÓN  
HIDROGRÁFICA DEL SEGURA



FECHA: OCTUBRE 2019

### RESUMEN ACTUACIÓN:

Elaboración de Plan de Emergencia de Sequia para el suministro de poblacion de 21.657 habitantes, del municipio de Alhama de Murcia, en cumplimiento de la Ley 10/2001, de 5 de Julio.

PLAN ESPECIAL FASE	PLAN EMERGENCIA FASE	REDUCCION PORCENTUAL ABASTECIMIENTO URBANO		REDUCCION VOLUNTARIA GLOBAL DEL SISTEMA (OVMS)
		PLAN ESPECIAL	PLAN EMERGENCIA	PLAN DE EMERGENCIA
PREALERTA	PREALERTA	0%	0%	5%
ALERTA	ALERTA	10% VNA	10% VNA	10%
EMERGENCIA	EMERGENCIA FASE I, SEQUIA GRAVE	15% VNA	13% VNA	15%
	EMERGENCIA FASE II, SEQUIA EXTREMA		15% VNA	20%

Tabla 65.- Reducción de Abastecimiento urbano total.

## PLAN DE EMERGENCIA

# "PLAN DE EMERGENCIA DE SEQUÍA PARA EL ABASTECIMIENTO EN ALTA DE LA MANCOMUNIDAD DE LA ATALAYA ( SEGOVIA)"

CONFEDERACIÓN  
HIDROGRÁFICA DEL DUERO



FECHA: FEBRERO 2021

### RESUMEN ACTUACIÓN:

Elaboración de Plan de Emergencia de Sequia, para el suministro de poblaciones de 13.429 habitantes desde la Mancomunidad que suministra a 4 núcleos.

UMBRALES. Embalse Pontón Alto. [Hm3]					
MESES	PREALERTA	ALERTA	EMERGENCIA		
			FASE 1	FASE 2	FASE 3
OCT	4,5	3,5	3	2,5	2,08
NOV.	4,5	3,5	3	2,5	2,08
DIC.	4,8	3,8	3,3	2,8	2,33
ENE.	5,1	4,1	3,6	3,1	2,58
FEB.	5,4	4,4	3,9	3,4	2,83
MAR.	5,7	4,7	4,2	3,7	3,08
ABR.	6	5	4,5	4	3,33
MAY.	6	5	4,5	4	3,33
JUN.	5,6	4,6	4,1	3,6	3,00
JUL.	5,3	4,3	3,8	3,3	2,75
AGO.	4,9	3,9	3,4	2,9	2,42
SEP.	4,5	3,5	3	2,5	2,08

Tabla 29- Umbrales para el Plan de Emergencia

## PLAN DE EMERGENCIA

# "PLAN DE EMERGENCIA DE SEQUÍA PARA EL ABASTECIMIENTO EN ALTA DE LA LOCALIDAD DE LAGUNA DE DUERO (SEGOVIA)"

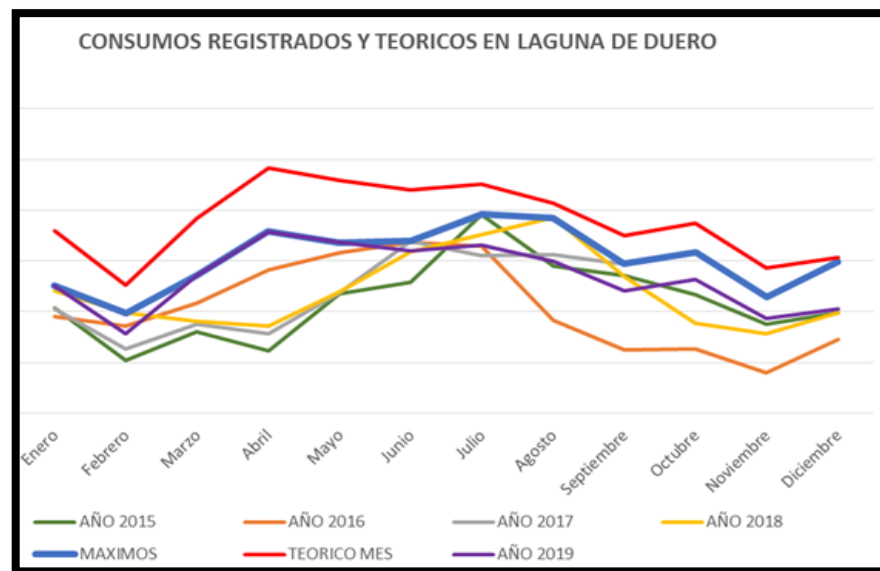
IMPORTE: €



FECHA: JUNIO DE 2020

### RESUMEN ACTUACIÓN:

Elaboración de Plan de Emergencia de Sequia para el suministro de poblacion de 22.725 habitantes, en cumplimiento de la Ley 10/2001, de 5 de Julio.



## PLAN DE EMERGENCIA

# "PLAN DE EMERGENCIA DE SEQUÍA PARA EL ABASTECIMIENTO EN ALTA DEL SISTEMA SUPRAMUNICIPAL DE BAJO IREGUA ( RIOJA)"

CONFEDERACIÓN  
HIDROGRÁFICA DEL EBRO



FECHA: 2023

### RESUMEN ACTUACIÓN:

Elaboración de Plan de Emergencia de Sequia para el suministro de poblaciones de 39.236 habitantes desde la Mancomunidad que suministra a 14 núcleos, en cumplimiento de la Ley 10/2001, de 5 de Julio.

